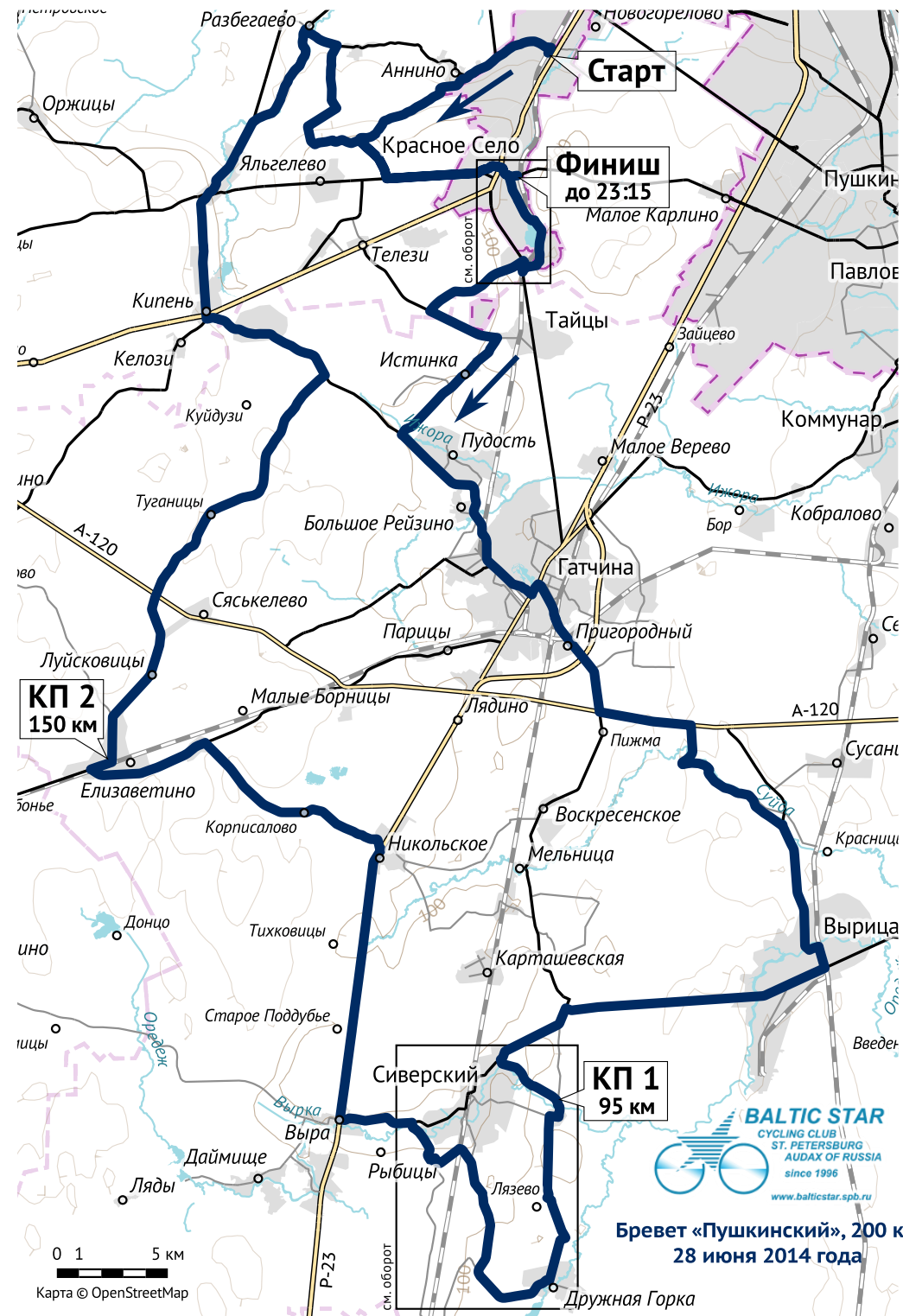


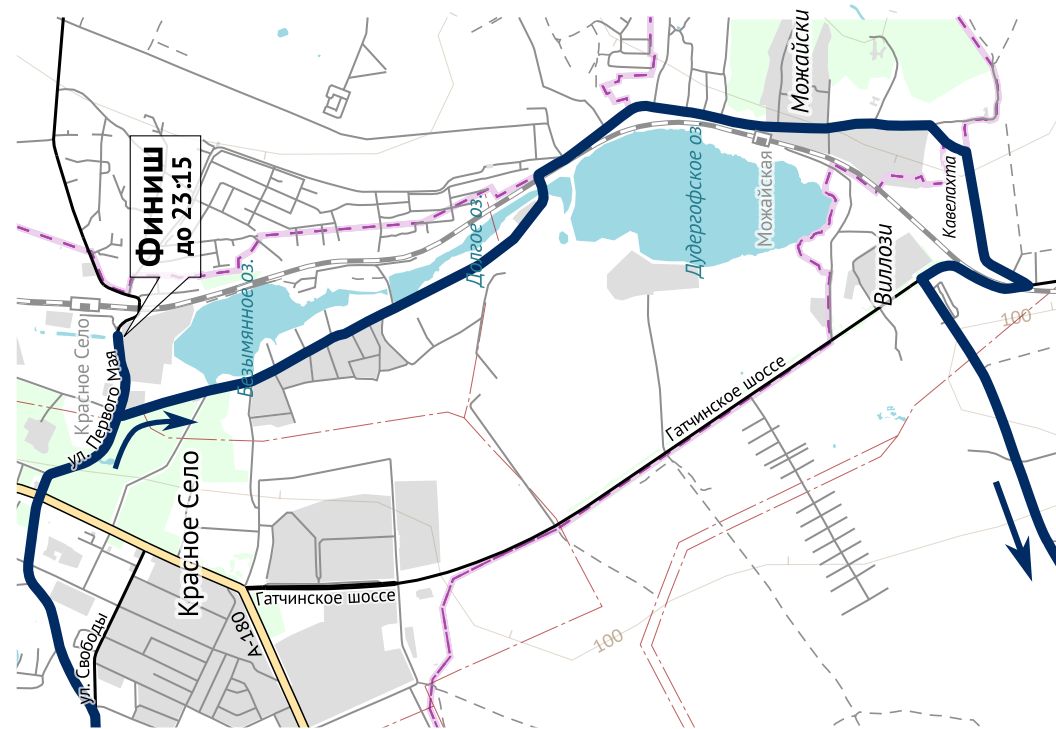
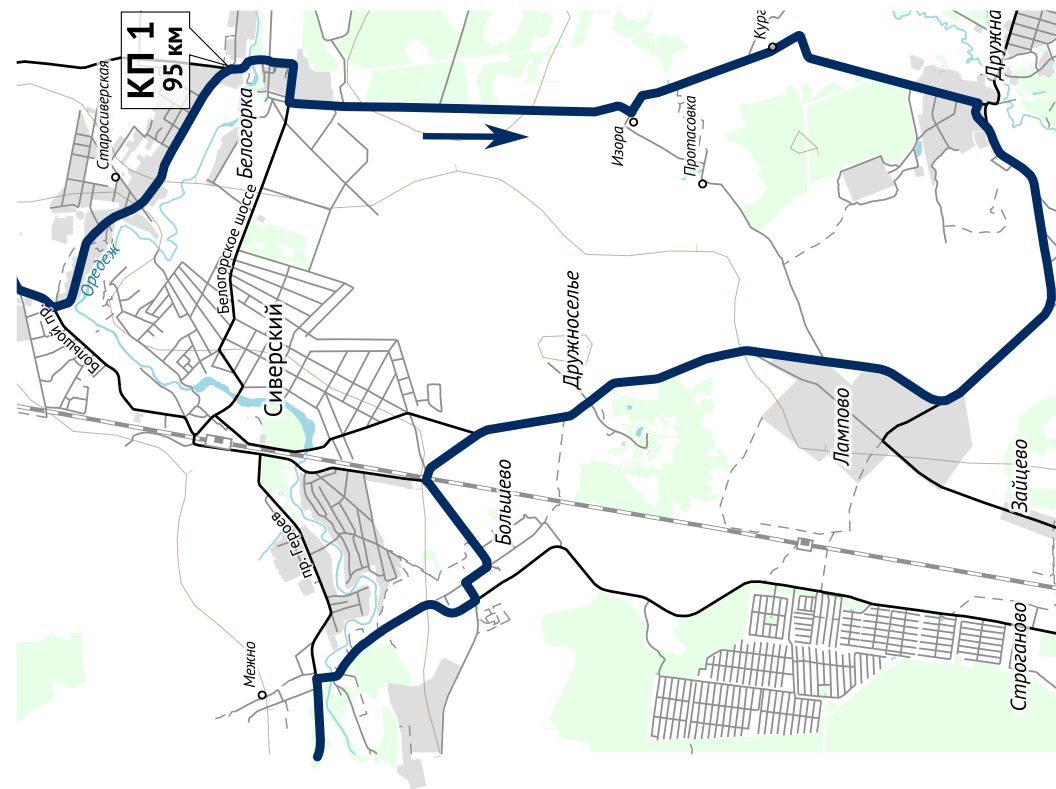
Всего	Перегон	Где поворот	Куда ехать
0		Старт (9:45): Санкт-Петербург, станция Горелово	Вдоль железной дороги на север
0	0,2	Аннинское шоссе	Налево , через ж/д переезд
4	4,2	Аннино, Y-обр. развилка	Налево , по указ. на Яльгелево
12	8,2	T-образный перекрёсток	Налево
17	4,1	Красное Село, Y-образная развилка за остановкой	Налево , на кривую улицу
18	1,2	Перекрёсток у храма	Прямо
18	0,5	Перекрёсток за спуском	Направо
23	4,4	Y-образная развилка	Направо , в Кавелахту; через 250 м на T-обр. перекр. снова направо
24	1,0	T-образный перекрёсток	Резко направо , на ж/д переезд
24	0,5	Отворотка за спуском в кривой	Налево , выезжаем из Виллози
29	5,0	T-образный перекрёсток	Налево , по стрелке на ОАО Газпром
32	3,3	Отворотка направо	Направо , по такой же стрелке
39	6,2	T-образный перекрёсток	Налево , дальше держитесь главной
49	10,2	T-образный перекрёсток с колонной на площади	Налево , через 600 метров на светофоре направо
51	2,4	Железнодорожный переезд	Правее по главной, к след. переезду
53	1,7	Выезд из Пригородного	Прямо, на путепровод
56	3,1	Регулируемый перекр. с А-120	Налево , на Москву
60	4,2	Поворот у металл. опоры ЛЭП	Направо , по указателю на Мызу
66	5,5	Ковшово	Прямо, на второстепенную дорогу
68	2,2	T-образный перекрёсток	Направо , под ЛЭП
75	7,4	Вырица, T-обр. перекрёсток	Направо , в сторону от переезда
87	12,1	Куровицы, у знака STOP	Налево , через 800 м – правее
91	4,0	Сиверский	За остановкой налево , по указателю на музей Шварца (внимательно!)
95	3,3	КП1 (12:30–16:00) на перекрёстке с магазином	Направо , по указ. на Др. Горку
96	1,2	Перекрёсток	Налево , на Дружную Горку
104	8,0	Дружная Горка	Перед деревянным домом на площади направо , мимо остановки
108	4,0	Лампово, Y-обр. развилка	Направо , мимо остановок



Бревет «Пушкинский», 200 км
28 июня 2014 года

0 1 5 км
Карта © OpenStreetMap

Всего	Перегон	Где поворот	Куда ехать
114	6,1	Железнодорожный переезд	Налево , на Большево
115	1,2	Большево, Т-обр. перекрёсток с площадью	Направо , на второстеп. дорогу; через 300 м налево по асфальту, и затем направо , на шоссе
118	2,6	Т-образный перекрёсток	Налево , на Выру
121	3,4	Выра, Киевское шоссе	Направо . Осторожнее на шоссе!
134	12,5	Никольское	Налево , по указ. на Шпаньково
144	10,0	Шпаньково, Т-обр. перекрёсток	Налево
149	5,6	Елизаветино, за ж/д переездом	Направо , по указателю на Кипень
150	1,0	КП2 (14:10–19:45) у магазина	Налево по главной
152	2,0	У-образная развилка	Правее
159	6,4	Пересекаем А-120	Прямо, осторожнее на перекр.
172	13,2	Перекрёсток на 22 км	Налево , по указателю на Кипень
178	5,9	Кипень, У-обр. развилка	Налево , затем на Т-обр. направо
184	6,1	Ропша, у мемориала	Прямо, по указателю на Стрельну
188	3,9	За мостом через р. Стрелка	Направо , по указателю на Стрельну
193	5,2	Разбегаево, перед церковью	Направо , на Аннино
195	1,6	Аннинское шоссе, перед ЛЭП	Направо в поле, по зелёной стрелке «Русские газоны»
198	3,0	В поле, Т-обр. перекрёсток	Направо и дальше по асфальту
202	4,6	Капорское	Направо , в сторону военной части
204	2,1	Т-образный перекрёсток	Налево
208	4,0	Красное Село, У-образная развилка за остановкой	Налево , на кривую улицу
210	1,2	Перекрёсток у храма	Прямо
211	1,0	Финиш (16:00–23:15): кафе справа перед подъёмом	Электрички в 18:22, 19:26, 21:02, 22:29



Ответственный за организацию бреветов по правилам Randonneurs Mondiaux и Audax Club Parisien в СПб – президент клуба «Балтийская Звезда» Михаил Каменцев +7 921 302-77-48

В случае схода обязательно сообщите об этом организаторам!

Будьте осторожны на дорогах, строго соблюдайте ПДД!

На всякий случай: номер службы спасения МЧС для звонков с сотовых – 112.